








LEGENDE

-  Umgrenzung von Flächen für Maßnahmen zum Schutz, zur Pflege und zur Entwicklung von Natur und Landschaft
- Biotopnutzungstypen gebietsinterner Ausgleich**
-  K11 - Artenarme Säume und Staudenfluren
-  K122 - Mäßig artenreiche Säume und Staudenfluren frischer bis mäßig trockener Standorte
-  B 112 - Mesophile Gebüsche / Hecken
-  B 312 - Einzelbäume / Baumreihen / Baumgruppen mit überwiegend einheimischen, standortgerechten Arten, mittlere Ausprägung

PROJEKTNR: 25-043

Bebauungsplan "Am Brühl" (Fl.-Nrn. 526 + 527)

Landkreis Neu-Ulm
Gemeinde Osterberg
Babenhauser Str. 1
89296 Osterberg



DAURER + HASSE

Büro für Landschafts-
Orts- und Freiraumplanung

Partnerschaftsgesellschaft mbB
Wilhelm Daurer + Meinolf Hasse
Landschaftsarchitekten bdlA
+ Stadtplaner
Buchloer Straße 1
86879 Wiedergeltingen

Fon 08241 - 800 64 0
info@daurerhasse.de

www.daurerhasse.de

PLANINHALT

Anlage 2: Themenkarte Grünordnung

Fassung vom 14.04.2026

MAßSTAB

1:1.000

Bearbeiter:
wd/mz/es

